

СВИДЕТЕЛЬСТВО

О ГОСУДАРСТВЕННОЙ РЕГИСТРАЦИИ ПРАВА

Управление Федеральной службы государственной регистрации,
кадастра и картографии по Новосибирской области

Дата выдачи: 17.06.2013 г.

Документы-основания:

Выписка из реестра муниципального имущества города Новосибирска №19392 от 17.05.2013 г.

Субъект (субъекты) права:

ГОРОД НОВОСИБИРСК.

Вид права: собственность

Объект права:

Помещение, назначение: нежилое. Площадь: общая 120 кв.м. Этаж: Подвал.

Адрес (местоположение):

Новосибирская область, город Новосибирск, улица Дуси Ковальчук, дом 61

Кадастровый (или условный) номер:

54:35:032605:178

Существующие ограничения (обременения) права: не зарегистрировано

о чем в Едином государственном реестре прав на недвижимое имущество и сделок с ним
17.06.2013 г. сделана запись регистрации № 54-54-01/017/2013-545


Государственный регистратор:

/ Кеслер И. В. /



54 АЕ

065327



060790

12486 - 33590
M211111

КАДАСТРОВЫЙ ПАСПОРТ
Помещения

Лист № 1 , всего листов 2

Дата 30 января 2013 г.

Кадастровый номер 54:35:032605:178

Инвентарный номер (ранее присвоенный учетный номер) _____

- 1. Описание объекта недвижимого имущества
- 1.1. Кадастровый номер здания (сооружения), в котором расположено помещение 54:35:032605:19
- 1.2. Этаж (этажи), на котором расположено помещение: Подвал № Подвал
- 1.3. Общая площадь помещения: 120 кв.м
- 1.4. _____

Адрес (местоположение):

Субъект Российской Федерации	Новосибирская область	
Район	_____	
Муниципальное образование	Тип	г
	Наименование	Новосибирск
Населенный пункт	Тип	_____
	Наименование	_____
Улица (проспект, переулок и т.д.)	Тип	ул
	Наименование	Дуси Ковальчук
Номер дома	61	
Номер корпуса	_____	
Номер строения	_____	
Литера	_____	
Номер помещения (квартиры)	_____	
Иное описание местоположения	_____	

- 1.5. Назначение помещения: нежилое
- 1.6. Вид жилого помещения в многоквартирном доме _____
- 1.7. Кадастровый номер квартиры, в которой расположена комната _____
- 1.8. Номер помещения на поэтажном плане: _____
- 1.9. Предыдущие кадастровые (условные) номера объекта недвижимого имущества: _____
- 1.10. Примечание: _____

1.11. филиал федерального государственного бюджетного учреждения «Федеральная кадастровая палата
Федеральной службы государственной регистрации, кадастра и картографии» по Новосибирской
области

(наименование органа или организации)

Заместитель начальника отдела
(полное наименование должности)

М.П.



И. Л. Букша

(инициалы, фамилия)

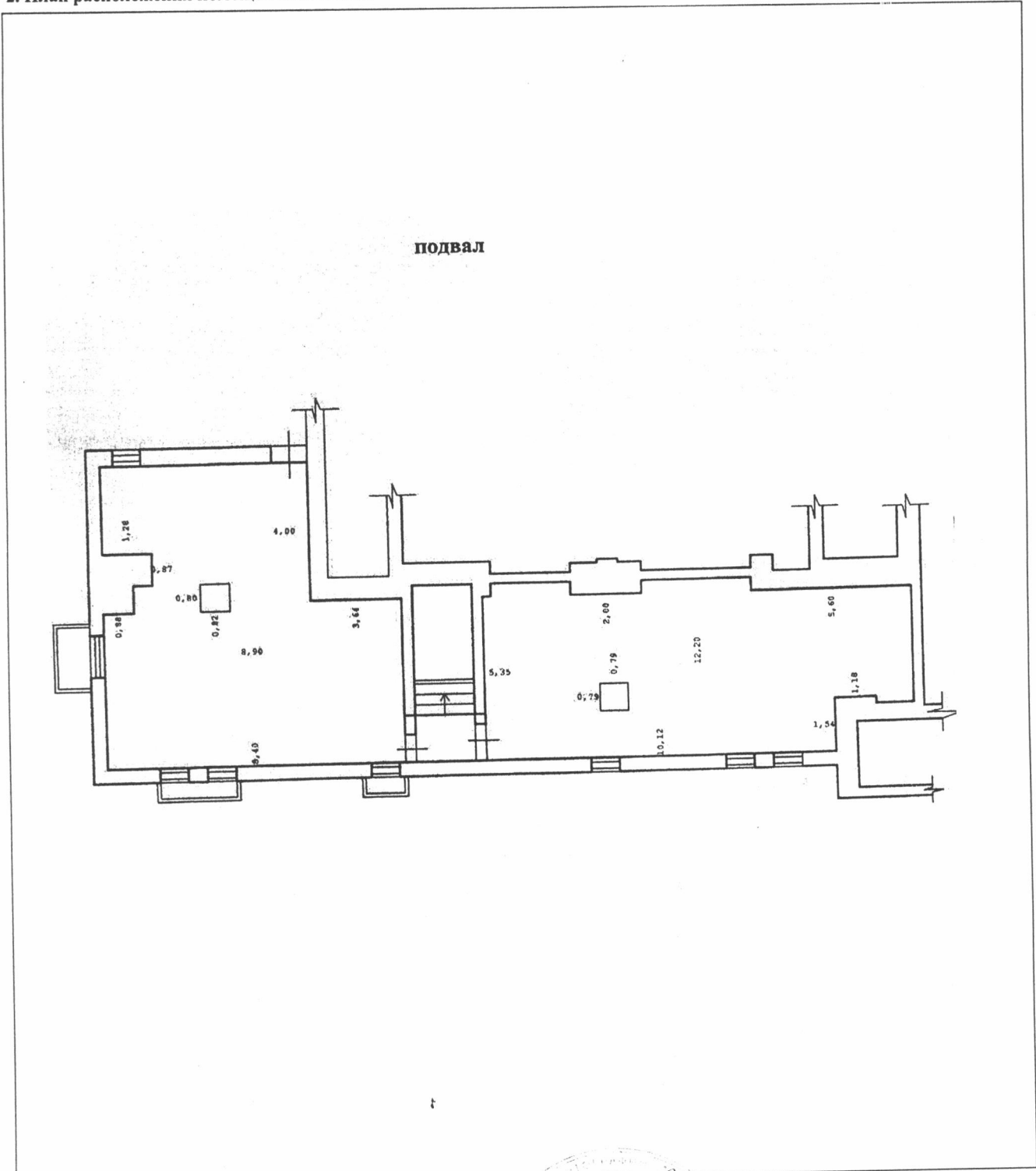
КАДАСТРОВЫЙ ПАСПОРТ
Помещения

Лист № 2 , всего листов 2

Кадастровый номер 54:35:032605:178

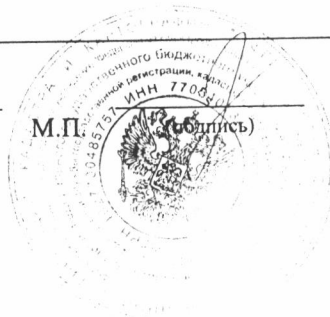
Инвентарный номер (ранее присвоенный учетный номер) _____

2. План расположения помещения на этаже



Масштаб 1:182

Заместитель начальника отдела
(полное наименование должности)



И. Л. Букша
(инициалы, фамилия)